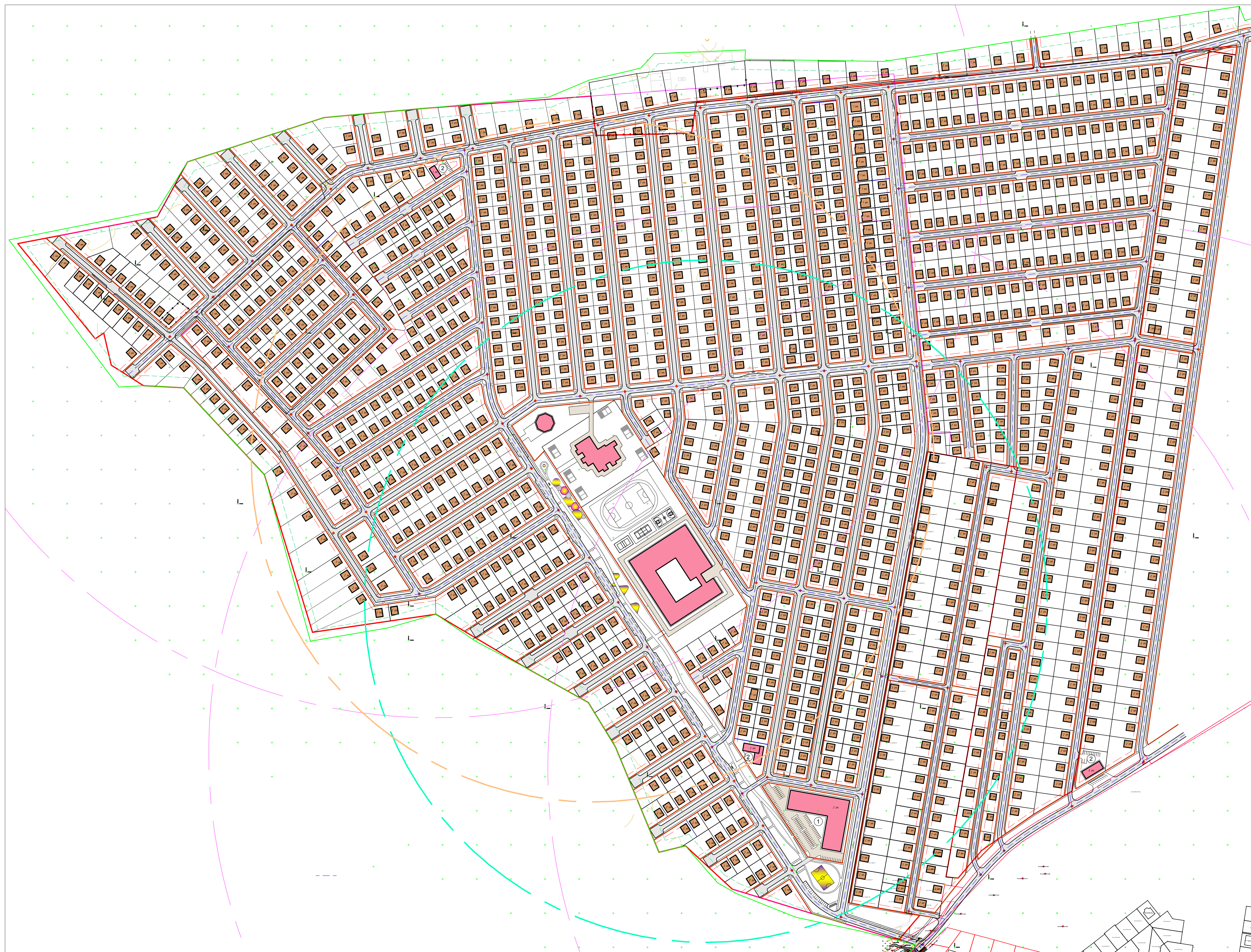








Обоснование соответствия планируемых параметров местоположения и назначения объектов регионального, местного значения нормативам градостроительного проектирования, градостроительным регламентам.






Условные обозначения

- | | |
|---|---------------------------------|
|  | Граница населенного пункта |
|  | Красная линия |
|  | Линия отступа от красных линий |
|  | Проезжая часть улиц |
|  | Здания ИЖС |
|  | Здания общественного назначения |

Экспликация

1. Торговый центр
2. Магазин
3. Общеобразовательная школа
4. Дошкольная образовательная организация
5. Церковь

Границы радиусов доступности

-  Детские дошкольные учреждения.
 Радиус доступности 500 метров
 Общеобразовательные школы.
 Радиус доступности 500 метров
 Предприятия торговли, общественного питания
 Радиус доступности 800 метров

[illegible]